



# Radwanderung vom Osterzgebirge ins Mittelsächsische Hügelland (Altenberg - Moldava v Krušných horách - Weißenborn - Nossen - Döbeln)

## Wir fahren in Gruppe!

Verliert ein Sportfreund den Anschluss, so wartet die Gruppe am Ortseingang des in der Liste unmittelbar folgenden Ortes oder ausgewiesenen Landschafts-Punktes.

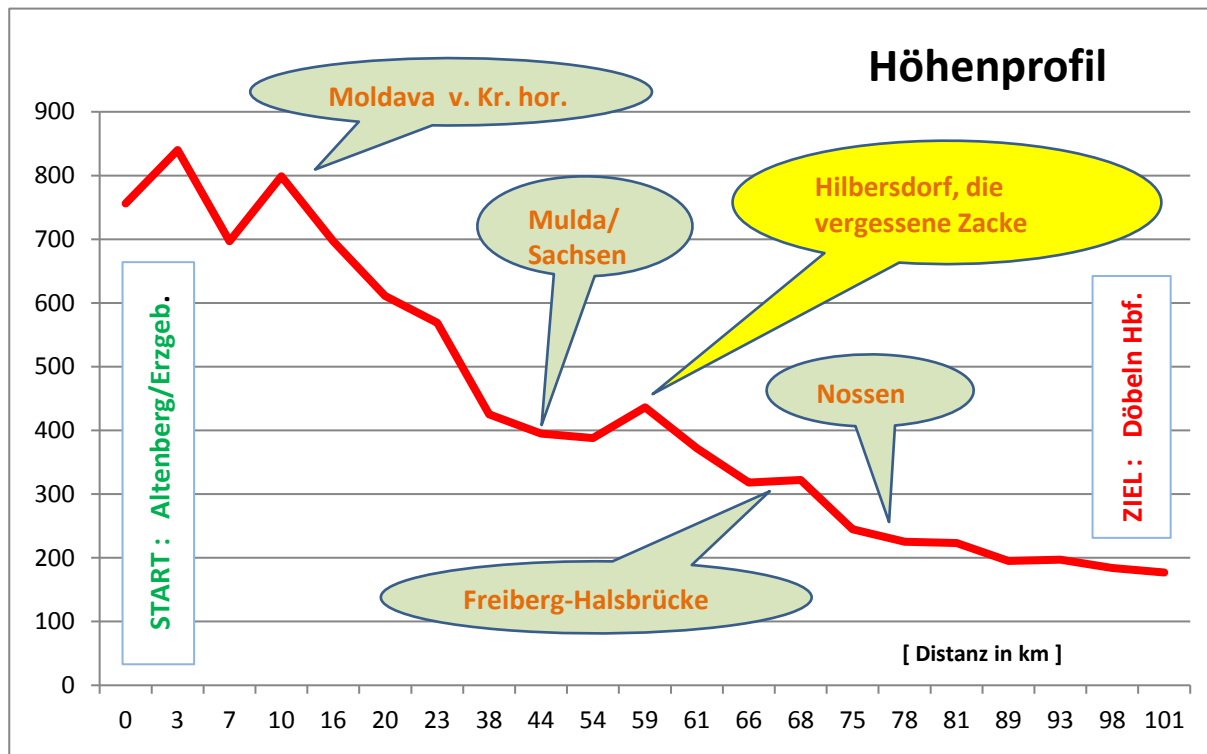
Die Route verläuft über Wanderwege und meist, wenig befahrene öffentlichen Straßen.

**Die Route ist oft auch kein separat angelegter Wander- oder Radweg!**

Ort	Höhe üNN (m)	Kummulative Distanz (gerundet) ab Startort (Altenberg) in km	Zwischen-Distanz (gerundet) von Ort zu Ort im km	Wegemarkierung ab hier	Bemerkungen	Eisenbahn-Anschlüsse von und nach Leipzig (teilw. mit umsteigen)
Altenberg-Bahnhof	756	0	0		-----	--> Mitteldeutsche Regiobahn; ab L.-Hbf. 7:00, an Altbg. etwa 9:53 Uhr (2 x umstg.)
Kahleberg, Straße unter dem Gipfel	840	3	3			
Rehefeld-Zaunhaus	697	7	4		weiter über Kreuzweg	
Moldava v Krušných horách (Bahn- und Grenzstation)	799	10	3	wahlw. über Moldava u. Mulde-Qu. od. über Hirschbach (blauer Strich)	Bahnhofs-Restaurant auf tschechischer Seite - <b>Mittagessen, ausgezeichnet</b>	<i>Eisenb.-Anschluss nach Most ( ČSR); für unsere RW diesmal nicht relevant; bis 1953 auch nach Freiberg und Nossen Eisenbahn-Verkehrstrecke!</i>
Holzchau-Teichhaus	697	16	6		ehem. Eisenb.-Trasse	
Holzchau (bei Erzgebirgsgasthof)	611	20	4		ehem. Eisenb.-Trasse	
Rechenberg-Bienenmühle	569	23	3			
Mulda/Sachsen	425	38	15	↑		
Lichtenberg/Erzgeb.	395	44	7			
Weißenborn/Erzgebirge	388	54	9		weiter ü. Rosinenbusch	
Hilbersdorf, die vergessene Zacke	436	59	5	durchgängig		
Hilbersdorf	372	61	2			--> <b>DB-Station - Muldenhütten-</b> , ab etwa 15:46 Uhr und so weiter stündlich Ri Chemnitz Hbf oder Dresden Hbf
Frbg.-Halsbach/-Conradsdf.	318	66	5			
Frbg.-Halsbrücke	322	68	3			
Siebenlehn (AB-Unterquerung)	245	75	6			
Nossen, unter d. Schloss)	225	78	3			
Nossen (beim Kloster Altzella)	223	81	3			
Roßwein	195	89	8			
Niederstriegis	197	93	4			
Döbeln (OE)	184	98	5			
Döbeln-Hauptbahnhof	177	101	3			--> Mitteld. Regiobahn, <b>DB-Stat.-Döbeln Hbf.</b> -, durchg. Ri. Leipzig ab etw. 15:48 Uhr usw. stündlich

vertagt auf später

**Radwanderung vom Osterzgebirge ins Mittelsächsische Hügelland**  
(Altenberg - Moldava v Krušných horách - Weißenborn - Nossen - Döbeln)



Meine Mobilfunk-Nr.: **0176 57602291**

#### **Die Route in Kurzfassung:**

**Altenberg**-Bahnhof --> Kahleberg --> Rehefeld-Zaunhaus --> Moldava v Krušných horách (ČSR) --> Holzhau-Teichhaus --> Lichtenberg --> Weißenborn --> Hilbersdorf --> Freiberg, OT Halsbach --> Freiberg, OT Halsbrücke/Conradsdorf --> Siebenlehn (AB-Unterquerung) --> Nossen (unter dem Schloss) --> Nossen (beim Kloster Altzella) --> Roßwein --> Niederstregis --> Döbeln (OE) --> **Döbeln-Hbf.**

**Offen** für alle Mitglieder der SG und Gäste.

Die Teilnahme erfolgt auf eigene Rechnung und Gefahr<sup>\*)</sup>.

Ausrichter: SG Motor Leipzig West e. V., Abteilung Radsport

\*) Die RW ist technisch von leichter bis mittlerer Schwierigkeit, aber konditionell schon anspruchsvoll, gerade für Senioren. Der rechtzeitige Abschluss einer Unfallversicherung, insbesondere auch für Nicht-Mitglieder wird dringend empfohlen! Regressansprüche an den Verantwortlichen sind ausgeschlossen.

**Radwanderung vom Osterzgebirge ins Mittelsächsische Hügelland**  
(Altenberg - Moldava v Krušných horách - Weißenborn - Nossen - Döbeln)